



## VI Congreso Regional FIG

### *VI FIG Regional Conference*

San José, Costa Rica - Nov 11th - 15th, 2007

## Costa Rica




**Costa Rica se caracteriza por su impresionante belleza escénica, su ya consolidado sistema de áreas protegidas, su estabilidad social y política, alto nivel educativo y por la eficiencia y calidad de sus servicios. Todo esto en un territorio de sólo 51 mil kilómetros cuadrados, rodeado por los océanos Atlántico y Pacífico, separados por apenas cinco horas en vehículo o 90 minutos por avión.**



***Costa Rica is known for its impressive scenic beauty, its well-consolidated system of protected areas, its social and political stability, high educational level and for the efficiency and quality of its services. All this is found in a territory of only 51 thousand square kilometers, bordered on two coastlines by the Atlantic and Pacific Oceans, only five hours away from each other by car or 90 minutes by plane.***

**La posición estratégica del país, al estar ubicado en el corazón del hemisferio occidental, la actitud positiva de su gente hacia las transacciones comerciales, la infraestructura, el fácil acceso a los mercados internacionales y la calidad de su recurso humano, hacen de Costa Rica el sitio ideal para establecer operaciones comerciales.**



***Costa Rica is perfect place for trade operations, because of various reasons: its strategic position -located right on the heart of the western hemisphere- the positive attitude of its people towards commercial transactions, its infrastructure, easy access to international markets and the quality of its human resources.***

## GEOGRAFIA

Se puede encontrar zonas altas en el país, con una altura de 1.000 a 2.000 metros sobre el nivel del mar. La Cordillera de Guanacaste, Cordillera Central, y Cordillera de Talamanca son las principales zonas montañosas de la nación. También hay varios volcanes (Volcán Arenal, Volcán Irazú, Volcán Rincón de la Vieja y Volcán Turrialba), y la montaña más alta (Cerro Chirripó) con 3,819 m. Costa Rica tiene una larga costa en ambos océanos, Atlántico y Pacífico, así como un amplio número de ríos que atraen a los especialistas en kayak y de rápidos de todo el mundo.



## GEOGRAPHY

*Costa Rica has high zones, ranging from 1,000 to 2,000 meters above sea level. The Mountain Ranges of Guanacaste, Central, and Talamanca are the nation's main mountainous zones.*

*There are also several volcanoes (Arenal, Irazú, Rincón de la Vieja and Turrialba), and the highest mountain is Chirripó, 3,819 m. Costa Rica's coastline is very long on both ocean sides, and it has many rivers that attract kayaking and white water rapid rafting specialists from around the globe.*

## CLIMA

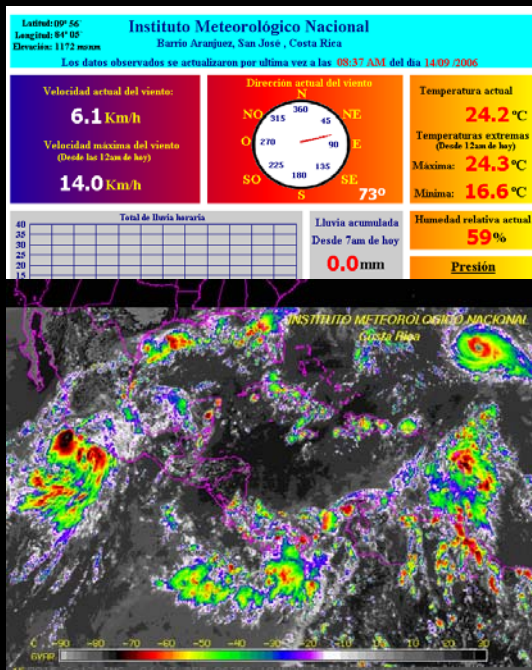
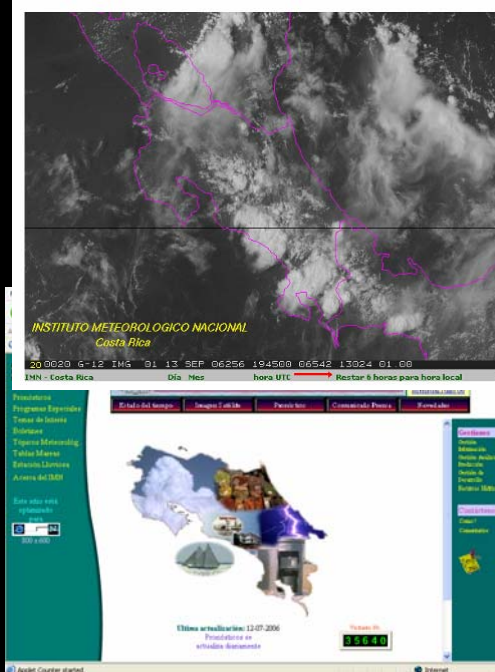
Costa Rica posee dos épocas, la seca que se extiende desde diciembre a abril. Y la época lluviosa, llamada “verde”, la cual se extiende desde mayo hasta noviembre. La temperatura promedio en el Valle Central es de 72° F (22° C), mientras en costas y playas oscila entre 70° y 90° F (21° y 32° C).



## CLIMATE

*Costa Rica has two “seasons”: the dry season, which runs from December through April, and the rainy season, which is called “green season”, running from May through November. The average temperature in the Central Valley is 72° F (22° C), whereas coastal temperatures range between 70° and 90° F (21° and 32° C).*

El clima es en general tropical lluvioso influenciado por lo vientos y brisas marinas. Para obtener información adicional sobre las condiciones climatológicas de Costa Rica puede ingresar al Instituto Meteorológico de Costa Rica, [www.imn.ac.cr](http://www.imn.ac.cr)



The climate is in overall tropical rainy influenced by sea winds and breezes. For additional information regarding Costa Rica's climate conditions please visit the site of the Costa Rican Meteorology Institute, at [www.imn.ac.cr](http://www.imn.ac.cr)

## EL “TICO”

Los “ticos”, como también son conocidos los costarricenses, son famosos por ser gente hospitalaria y les gusta conservar esa reputación. Son educados y trabajadores, les gusta regalar una sonrisa a la gente y estrechar la mano. Los ticos saben que su tierra es especial, y generalmente aceptan gustosos guiar a los visitantes que están perdidos, a veces incluso explicándoles cosas que pueden resultar extrañas para un extranjero, y hacen su estadía lo más placentera posible. Se dice que los ticos son el mejor activo de esta nación, y una vez que usted haya vivido su amistad y espontaneidad, ya no le quedará duda al respecto.



## THE “TICO”

*“Ticos”, what Costa Ricans are called, are famous for being friendly, and they like to maintain this reputation. They are educated and hard-working, they like giving smiles away and shaking hands with everyone. Ticos know that their homeland is special, and are usually pleased to help visitors find their way around, sometimes explaining things that foreigners might not find themselves familiar with, and try to make their stay as pleasant as possible. It is said that Ticos are Costa Rica’s best asset, and once you have experienced their friendliness and spontaneity, you will not have doubts about it.*

**Organización que les recibe:**



**Misión:**

**Asegurar la excelencia del ejercicio profesional de la ingeniería y la arquitectura y brindar a sus miembros la posibilidad de un desarrollo integral, con una formación sólida en valores éticos y aspectos del conocimiento técnico necesarios, para el beneficio de la sociedad costarricense, convirtiéndose en un ente de opinión pública en temas de interés nacional.**

***Your Hosting Organization:***



***Mission:***

***To secure the excellence of the professional practice of engineering and architecture and to offer its members the possibility of integral development, with a solid formation in ethical values and the necessary aspects of technical knowledge, for the benefit of the Costa Rican society, becoming also an entity of public opinion into topics of national interest.***



## **Visión:**

**El Colegio Federado de Ingenieros y de Arquitectos de Costa Rica, busca convertirse en una institución de vanguardia; moderna, flexible, reguladora y facilitadora del ejercicio profesional de sus miembros, mediante estrategias de desarrollo integral y actualización profesional; con un profundo sentido de servicio de calidad a la comunidad, de forma que se contribuya con el desarrollo sostenible del país.**



## **Vision:**

***The Costa Rican Federation of Engineers and Architects seeks to become an avant-garde institution; modern, flexible, regulatory and facilitator of the professional practice of its members, by means of integral development strategies and professional update; with a deep sense of quality service to the community, supporting the country's sustainable development.***



## **Valores:**

- **Trabajo en equipo**
- **Comunicación**
- **Respeto**
- **Compromiso**
- **Actitud positiva**



## **Values:**

- **Teamwork**
- **Communication**
- **Respect**
- **Commitment**
- **Positive Attitude**



**Colegio Federado de Ingenieros y de Arquitectos de Costa Rica**

Tel: (506) 202-3900, Fax (506) 253-0773


E-mail: [cfia@cfia.or.cr](mailto:cfia@cfia.or.cr)

<http://www.cfia.or.cr>



San José, Costa Rica

November 11th - 15th, 2007



Realizado para Colegio Federado de Ingenieros y de Arquitectos de Costa Rica

Fotografías: Roberto Burgos S. – San José, Costa Rica

Música: Editus

Todos los derechos reservados